





沖縄調査

2017年1月20日から22日にかけて、人権擁護委員会沖縄問題対策部会及び憲法問題対策センターから総勢14名が参加して、2016年度沖縄調査が実施された。

*本誌38頁に記事掲載

〈伊江島〉



- 1 湧出（ワジー）展望台から見た北海岸、断崖絶壁の奥が演習地
- 2 ニヤティア洞内から見た南海岸
- 3 ニヤティア洞（千人洞）
- 4 ニーバンガズイマール（二人の日本兵が戦中・戦後の2年間樹上生活を送った木）

〈辺野古〉（2016年1月30日撮影）



- 5 辺野古漁港から鉄柵越しに見たハーリーの浜（作業ヤード設置のため埋立予定）、その奥がキャンプ・シュワブ
- 6 辺野古漁港から鉄柵越しに見た基地建設予定区域
- 7 瀬高の展望台（旧灯台）から見た大浦湾全景（写真中央付近の辺野古崎が基地建設予定区域・手前のボートが漁民の監視船）
- 8 瀬高の展望台（旧灯台）から見た大浦湾全景（オレンジ色のフロートの内側が立入規制区域）